

Số : 6178 /KH-UBND

Mỹ Tho, ngày 14 tháng 9 năm 2017

KẾ HOẠCH

Thu hồi đất, điều tra, khảo sát, đo đạc, kiểm đếm để thực hiện xây dựng công trình Trụ sở điểm sinh hoạt văn hóa ấp Phước Thuận, xã Phước Thạnh, thành phố Mỹ Tho

Căn cứ Luật Đất đai ngày 29 tháng 11 năm 2013;

Căn cứ Nghị định số 43/2014/NĐ-CP ngày 15/5/2014 của Chính phủ quy định chi tiết thi hành một số điều của Luật Đất đai;

Căn cứ Nghị Quyết số 19/2016/NQ-HĐND ngày 08/12/2016 của Hội đồng nhân dân tỉnh Tiền Giang về việc thông qua danh mục, công trình dự án thực hiện năm 2017 phải thu hồi đất trên địa bàn tỉnh Tiền Giang;

Căn cứ Kế hoạch sử dụng đất năm 2017 của thành phố Mỹ Tho được Ủy ban nhân dân tỉnh Tiền Giang phê duyệt tại Quyết định số 4436/QĐ-UBND ngày 30 tháng 12 năm 2016;

Ủy ban nhân dân thành phố Mỹ Tho xây dựng Kế hoạch thu hồi đất, điều tra, khảo sát, đo đạc, kiểm đếm với các nội dung chính như sau:

I. Mục đích, yêu cầu:

Hoàn thành công tác bồi thường, hỗ trợ và tái định cư để đầu tư xây dựng công trình Trụ sở điểm sinh hoạt văn hóa ấp Phước Thuận, xã Phước Thạnh, thành phố Mỹ Tho đúng tiến độ đã được duyệt.

II. Nội dung thực hiện:

1. Lý do thu hồi đất:

Để đầu tư xây dựng công trình Trụ sở điểm sinh hoạt văn hóa ấp Phước Thuận, xã Phước Thạnh, thành phố Mỹ Tho.

2. Diện tích, vị trí khu đất thu hồi:

- Diện tích đất dự kiến thu hồi của các hộ gia đình, cá nhân, tổ chức để thực hiện công trình khoảng 464,8m².

- Vị trí thu hồi đất để thực hiện công trình thuộc ấp Phước Thuận, xã Phước Thạnh, thành phố Mỹ Tho, tỉnh Tiền Giang.

Ranh giới phần đất thu hồi được giới hạn như sau:

Phía Bắc: giáp đất còn lại của ông Lê Văn Bảy.

Phía Nam: giáp đường Một Quang.

Phía Đông: giáp đất ông Phan Xuân Tài.

Phía Tây: giáp đất còn lại của ông Lê Văn Bảy.

3. Kế hoạch điều tra, khảo sát, đo đạc, kiểm đếm:

Trong thời gian dự kiến bắt đầu từ ngày 14 tháng 9 năm 2017 đến hết ngày 21 tháng 9 năm 2017. Thời gian cụ thể theo Thông báo của Trung tâm Phát triển quỹ đất thành phố Mỹ Tho.

4. Dự kiến kế hoạch di chuyển và bố trí tái định cư:

- Thời gian di chuyển, bàn giao mặt bằng: sau 20 ngày kể từ khi Ủy ban nhân dân thành phố Mỹ Tho chi trả tiền bồi thường, hỗ trợ theo phương án đã được phê duyệt, đề nghị ông Lê Văn Bảy sớm bàn giao mặt bằng để thực hiện công trình.

- Bố trí tái định cư: không thực hiện bố trí tái định cư.

5. Giao nhiệm vụ lập, thực hiện phương án bồi thường, hỗ trợ và tái định cư:

- Trung tâm Phát triển quỹ đất thành phố Mỹ Tho chịu trách nhiệm thực hiện các công việc sau:

+ Lập phương án bồi thường, hỗ trợ và tái định cư đối với hộ ông Lê Văn Bảy bị ảnh hưởng công trình. Đồng thời phối hợp với Ủy ban nhân dân xã Phước Thạnh tổ chức lấy ý kiến hộ ông Lê Văn Bảy; niêm yết công khai phương án bồi thường, hỗ trợ, tái định cư; tổng hợp các ý kiến đóng góp và hoàn chỉnh phương án trình phê duyệt theo quy định.

+ Trực tiếp hướng dẫn, giải đáp thắc mắc cho hộ ông Lê Văn Bảy về những vấn đề liên quan đến công tác bồi thường, hỗ trợ, tái định cư.

- Phòng Tài nguyên và Môi trường phối hợp với các cơ quan có liên quan thực hiện thẩm định phương án bồi thường, hỗ trợ, tái định cư trước khi trình Ủy ban nhân dân thành phố Mỹ Tho phê duyệt.

- Ủy ban nhân dân xã Phước Thạnh có trách nhiệm phối hợp với Trung tâm Phát triển quỹ đất thành phố triển khai kế hoạch thu hồi đất, điều tra, khảo sát, đo đạc, kiểm đếm.

- Ông Lê Văn Bảy có trách nhiệm phối hợp với cơ quan, tổ chức làm nhiệm vụ bồi thường, giải phóng mặt bằng trong quá trình điều tra, khảo sát, đo đạc xác định diện tích đất, thống kê nhà ở, tài sản khác gắn liền với đất để lập phương án bồi thường, hỗ trợ, tái định cư.

- Trung tâm Phát triển Quỹ đất thành phố có trách nhiệm phối hợp Phòng Tài nguyên và Môi trường thành phố, Ủy ban nhân dân xã Phước Thạnh và các đơn vị có liên quan thực hiện chi trả tiền bồi thường, hỗ trợ cho ông Lê Văn Bảy bị ảnh hưởng công trình theo quy định.

- Giao Ủy ban nhân dân xã Phước Thạnh quản lý chặt chẽ quỹ đất đã thu hồi.

III. Tổ chức thực hiện:

- Kế hoạch này sau khi được thông qua sẽ được triển khai cho ông Lê Văn Bảy bị ảnh hưởng bởi công trình, các ban ngành, đoàn thể, Ủy ban nhân dân xã Phước Thạnh và công khai trên các phương tiện thông tin đại chúng của thành phố.

- Tổ chức, cá nhân có liên quan theo chức năng, nhiệm vụ và nội dung triển khai, thời gian cụ thể phải chủ động, tích cực trong việc tham mưu, tổ chức thực hiện theo kế hoạch, sớm bàn giao mặt bằng để chủ đầu tư thực hiện công trình.

- Đề nghị các cơ quan, ban ngành, đoàn thể thành phố, Ủy ban nhân dân xã Phước Thạnh căn cứ vào kế hoạch để thực hiện. Trong quá trình tổ chức thực hiện, nếu có khó khăn, vướng mắc thì các đơn vị kịp thời báo cáo về Ủy ban nhân dân thành phố Mỹ Tho để được xem xét, giải quyết. / *vt*

Nơi nhận.

- CT và các PCT UBTP;
- Phòng TNMT;
- TTPTQĐ TP;
- Phòng QLĐT;
- Phòng TC –KH;
- Phòng VH TT;
- Các phương tiện thông tin đại chúng TP;
- UBND xã Phước Thạnh;
- Phó CVP HĐND –UBND TP (Đ/c Tâm);
- Lưu: VT, Nhân (Trịnh). *vt*

TM. ỦY BAN NHÂN DÂN THÀNH PHỐ
KT. CHỦ TỊCH
PHÓ CHỦ TỊCH



Phan Văn Hoàng

Số: 3124/TTr-TNMT

Mỹ Tho, ngày 11 tháng 9 năm 2017

TỜ TRÌNH

**Về việc thu hồi đất, điều tra, khảo sát, đo đạc, kiểm đếm
để thực hiện xây dựng công trình Trụ sở điểm sinh hoạt văn hóa
ấp Phước Thuận, xã Phước Thạnh, thành phố Mỹ Tho**

Căn cứ Nghị Quyết số 19/2016/NQ-HĐND ngày 08/12/2016 của Hội đồng nhân dân tỉnh Tiền Giang về việc thông qua danh mục, công trình dự án thực hiện năm 2017 phải thu hồi đất trên địa bàn tỉnh Tiền Giang;

Căn cứ Kế hoạch sử dụng đất năm 2017 của thành phố Mỹ Tho được Ủy ban nhân dân tỉnh Tiền Giang phê duyệt tại Quyết định số 4436/QĐ-UBND ngày 30 tháng 12 năm 2016;

Ngày 10 tháng 3 năm 2017, Phòng Tài nguyên và Môi trường có Công văn số 897/TNMT hướng dẫn các phường xã cung cấp hồ sơ lập thủ tục thu hồi đất thực hiện xây dựng các trụ sở điểm sinh hoạt văn hóa.

Nay Ủy ban nhân dân xã Phước Thạnh bổ sung cho phòng Tài nguyên và Môi trường các thông tin có liên quan để phòng tham mưu Ủy ban nhân dân thành phố Mỹ Tho thủ tục thu hồi đất để thực hiện xây dựng công trình Trụ sở điểm sinh hoạt văn hóa ấp Phước Thuận, xã Phước Thạnh, thành phố Mỹ Tho.

Tại Khoản 1 Điều 11 Thông tư số 30/2014/TT-BTNMT ngày 02 tháng 6 năm 2014 của Bộ trưởng Bộ Tài nguyên và Môi trường quy định về hồ sơ giao đất, cho thuê đất, chuyển mục đích sử dụng đất, thu hồi đất:

“ Hồ sơ trình Ủy ban nhân dân cấp có thẩm quyền ban hành quyết định thu hồi đất gồm:

a) Thông báo thu hồi đất;

b) Dự thảo phương án bồi thường, hỗ trợ, tái định cư đã được thẩm định và bản tổng hợp ý kiến đóng góp của người có đất bị thu hồi;

c) Giấy chứng nhận quyền sử dụng đất hoặc Giấy chứng nhận quyền sở hữu nhà ở và quyền sử dụng đất ở hoặc Giấy chứng nhận quyền sử dụng đất, quyền sở hữu nhà ở và tài sản khác gắn liền với đất hoặc giấy tờ về quyền sử dụng đất quy định tại Điều 100 của Luật Đất đai và Điều 18 của Nghị định số 43/2014/NĐ-CP (nếu có);

d) Trích lục bản đồ địa chính thửa đất hoặc trích đo địa chính thửa đất (đã có khi lập hồ sơ trình ban hành thông báo thu hồi đất);

đ) Tờ trình kèm theo dự thảo quyết định thu hồi đất theo Mẫu số 10 ban hành kèm theo Thông tư này ”.

Từ những quy định nêu trên, phòng Tài nguyên và Môi trường tham mưu Ủy ban nhân dân thành phố Mỹ Tho dự thảo Kế hoạch thu hồi đất, điều tra, khảo sát, đo đạc, kiểm đếm và dự thảo Thông báo thu hồi đất để thực hiện xây dựng công trình Trụ sở điểm sinh hoạt văn hóa ấp Phước Thuận, xã Phước Thạnh. Kính trình Ủy ban nhân dân thành phố Mỹ Tho xem xét phê duyệt./.

(Gửi kèm dự thảo Kế hoạch thu hồi đất, điều tra, khảo sát, đo đạc, kiểm đếm, dự thảo Thông báo thu hồi đất và các hồ sơ có liên quan do Ủy ban nhân dân xã Phước Thạnh cung cấp)

Nơi nhận:

- UBND TP.Mỹ Tho;
- Lưu: VT.



Phạm Thị Trúc Hương

TRÍCH LỤC BẢN ĐỒ ĐỊA CHÍNH

1. Số hiệu thửa đất : 213 ; Tờ bản đồ địa chính số : 39

ấp Phước Thuận, xã Phước Thạnh, thành phố Mỹ Tho, tỉnh Tiền Giang

2. Diện tích : 190,0 m² ;

3. Mục đích sử dụng đất : Đất làm nghĩa trang, nghĩa địa

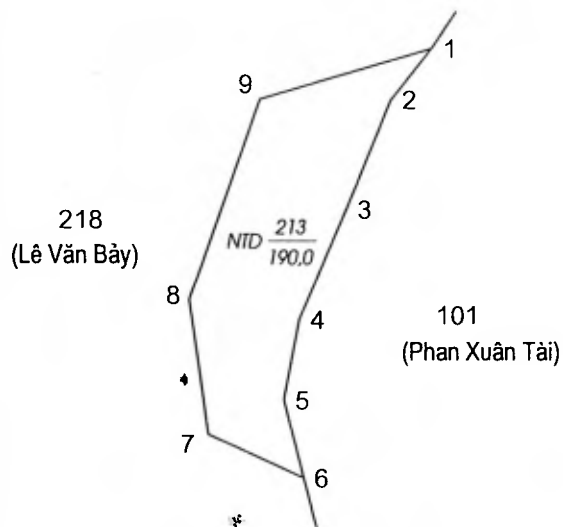
4. Tên người sử dụng đất : Ông LÊ VĂN BẢY

Địa chỉ thường trú : ấp Phước Thuận, xã Phước Thạnh, thành phố Mỹ Tho, tỉnh Tiền Giang

5. Các thay đổi của thửa đất so với giấy tờ pháp lý về quyền sử dụng đất :

6. Bản vẽ thửa đất :

6.1. Sơ đồ thửa đất



6.2. Chiều dài cạnh thửa

TT	Chiều dài (m)	TT	Chiều dài (m)
1-2	4,34		
2-3	7,78		
3-4	8,03		
4-5	5,52		
5-6	5,36		
6-7	6,96		
7-8	9,17		
8-9	14,15		
9-1	11,85		

Người trích lục

Mỹ Tho, ngày 15 tháng 6 năm 2017

Giám đốc

Chi nhánh Văn phòng Đăng ký đất đai thành phố Mỹ Tho

Phan Văn Vương

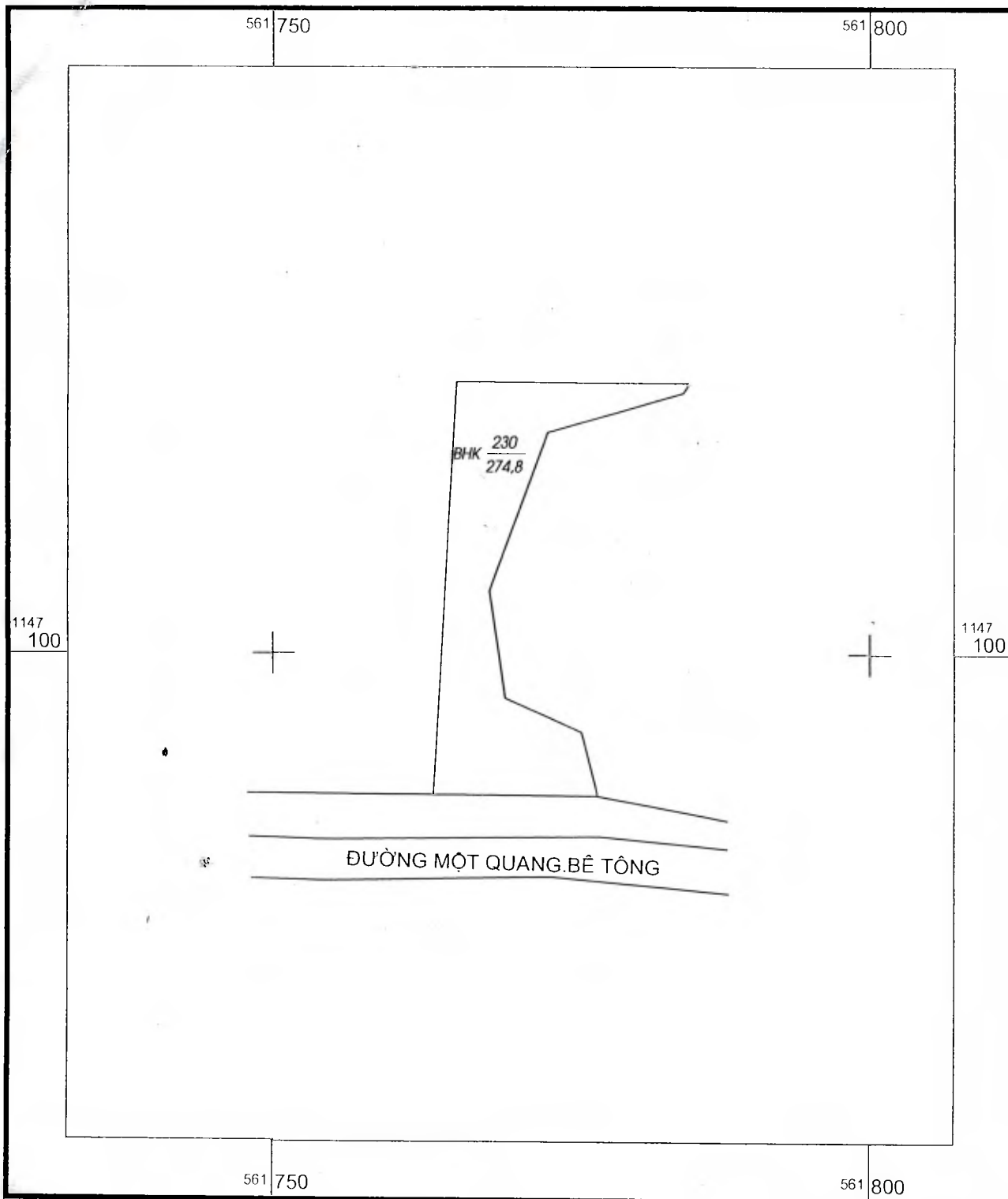
XÃ PHƯỚC THẠNH

MẢNH TRÍCH ĐO ĐỊA CHÍNH SỐ 134-2017

HỆ TỌA ĐỘ VN-2000, ÁP PHƯỚC THUẬN, TỜ SỐ 39 (149 560-5-d)

TỈNH TIỀN GIANG - TP MỸ THO

TĐ134-2017



Ngày 15 tháng 6 năm 2017 Ngày 15 tháng 6 năm 2017

TỈ LỆ 1:500

Duyệt Ngày 15 tháng 6 năm 2017

Người đo đạc

Người kiểm tra

1 cm mảnh bản trích đo bằng 5 m trên thực địa

Chi nhánh Văn Phòng Đăng Ký Đất Đai TP. Mỹ Tho

(Ký, ghi rõ họ và tên)

(Ký, ghi rõ họ và tên)

10m 5 0 10 20m

(Ký, ghi rõ họ và tên, đóng dấu)



Phan Văn Vương

Lâm Căn Hưng

Lương Đức Trí

CỘNG HÒA XÃ HỘI CHỦ NGHĨA VIỆT NAM

Độc Lập - Tự Do - Hạnh Phúc

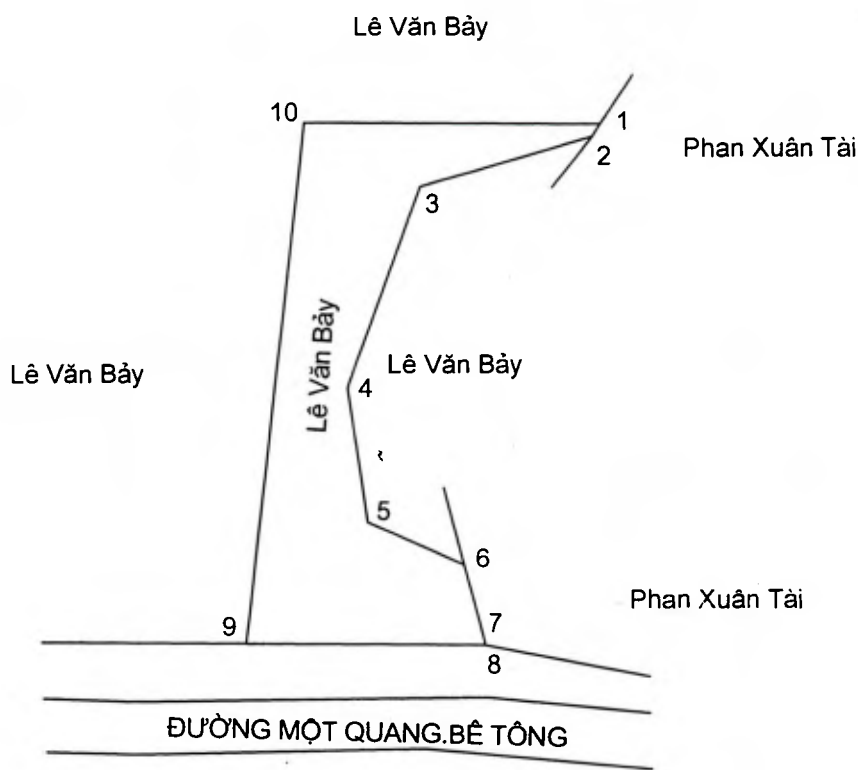
BIÊN BẢN MÔ TẢ RANH GIỚI, MỐC GIỚI THỬA ĐẤT

Ngày 29 tháng 8 năm 2016, đơn vị đo đạc là Chi nhánh Văn phòng Đăng ký đất đai thành phố Mỹ Tho đã tiến hành xác định ranh giới, mốc giới thửa đất tại thực địa của (ông, bà, đơn vị):

Ông: LÊ VĂN BẦY

Đang sử dụng đất tại : *ấp Phước Thuận, xã Phước Thạnh, thành phố Mỹ Tho, tỉnh Tiền Giang.* Sau khi xem xét hiện trạng về sử dụng đất và ý kiến thống nhất của những người sử dụng đất liền kề, đơn vị đo đạc đã xác định ranh giới, mốc giới sử dụng đất và lập bản mô tả ranh giới, mốc giới sử dụng đất như sau :

SƠ HỌA RANH GIỚI, MỐC GIỚI THỬA ĐẤT



(Sơ họa thửa đất được vẽ trực tiếp tại thực địa khi xác định ranh giới thửa .
Bản vẽ thửa đất chính xác sẽ được cung cấp sau khi đo vẽ)

MÔ TẢ CHI TIẾT MỐC GIỚI, RANH GIỚI THỬA ĐẤT :

- Từ điểm 1 đến điểm 2: Điểm 1, 2 là mép tường rào, ranh nối thẳng.
- Từ điểm 2 đến điểm 3; 3-4; 4-5: Điểm 3, 4, 5 là tim cọc gỗ, ranh nối thẳng.
- Từ điểm 5 đến điểm 6: Điểm 6 là mép tường rào, ranh nối thẳng.
- Từ điểm 6 đến điểm 7; 7-8: Điểm 7, 8 là mép tường rào, ranh nối thẳng.
- Từ điểm 8 đến điểm 9: Điểm 9 là mép trụ bê tông, ranh nối thẳng.

- Từ điểm 9 đến điểm 10: Điểm 10 là tim cọc gỗ, ranh nổi thẳng.

- Từ điểm 10 đến điểm 1: ranh nổi thẳng.

- Từ điểm đến điểm



- Từ điểm đến điểm

- Từ điểm đến điểm

- Từ điểm đến điểm

- Từ điểm đến điểm

Người sử dụng đất hoặc chủ quản lý đất liền kề ký xác nhận ranh giới, mốc giới sử dụng đất

STT	Tên người sử dụng đất, chủ quản lý đất liền kề ⁽¹⁾	Đồng ý (Ký tên)	Không đồng ý	
			Lý do không đồng ý	Ký tên
1	Lê Văn Bảy			
2	Phan Văn Cường			
3				
4				
5				
6				
.....				

TÌNH HÌNH BIẾN ĐỘNG RANH GIỚI THỪA ĐẤT TỪ KHI CẤP GCN (NẾU CÓ)

Ranh giới sử dụng ổn định
đất liền kề: Khay Co. Ty Cháp

Người sử dụng đất

(ký, ghi rõ họ tên)



Lê Văn Bảy

Người dẫn đặc⁽²⁾


(ký, ghi rõ họ tên và chức danh)



Phan Văn Cường

Cán bộ đo đạc

(ký, ghi rõ họ tên)



Phan Văn Vương

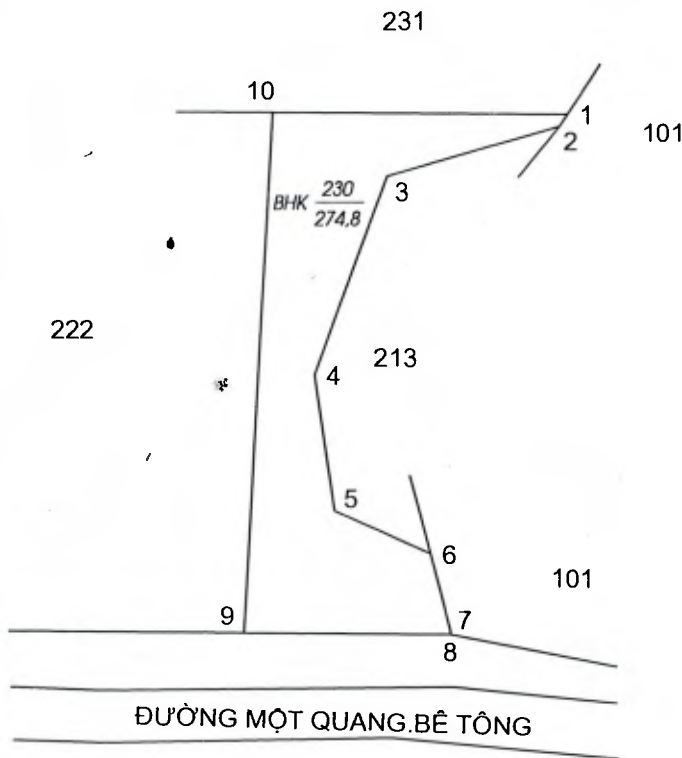
(1) Ghi họ tên cá nhân hoặc họ tên người đại diện hộ gia đình, hoặc tên tổ chức, tên cộng đồng dân cư và họ tên người đại diện trong trường hợp đồng sử dụng đất; Chủ quản lý đất chỉ ký trong trường hợp đất do tổ chức phát triển quỹ đất quản lý.

(2) Người dẫn đặc là cán bộ địa chính cấp xã hoặc cán bộ thôn, xóm, tổ dân phố trực tiếp tham gia việc xác định ranh giới, mốc giới thửa đất.

Mỹ Tho, ngày 14 tháng 6 năm 2017

PHIẾU XÁC NHẬN KẾT QUẢ ĐO ĐẠC HIỆN TRẠNG THỪA ĐẤT

1. Thửa đất số : 230 ; Tờ bản đồ địa chính số : 39
2. Đo đạc theo dự án (công trình) : Theo hợp đồng
3. Đơn vị thi công : Chi nhánh Văn phòng Đăng ký đất đai thành phố Mỹ Tho.
4. Địa chỉ thửa đất : ấp Phước Thuận, xã Phước Thạnh, thành phố Mỹ Tho, tỉnh Tiền Giang
5. Diện tích : 274,8m² ; Mục đích sử dụng đất : Đất bằng trồng cây hàng năm khác
6. Tên người sử dụng đất : Ông LÊ VĂN BẢY
7. Địa chỉ thường trú : ấp Phước Thuận, xã Phước Thạnh, thành phố Mỹ Tho, Tiền Giang
8. Hình thức sử dụng : chung , riêng
9. Giấy tờ về sử dụng đất :
 - Loại giấy tờ hiện có : GCN số CS05528 - Diện tích trên giấy tờ : 1476,6 m²
 - Tình hình thay đổi ranh giới thửa đất so với khi có giấy tờ : Ranh giới sử dụng ổn định, tách 229 thành 2 thửa 230, 231, diện tích không đổi.
10. Tình hình tranh chấp sử dụng đất : không
11. Sơ đồ thửa đất :
12. Chiều dài cạnh thửa



TT	Chiều dài(m)	TT	Chiều dài(m)
1-2	0,98		
2-3	11,85		
3-4	14,15		
4-5	9,17		
5-6	6,96		
6-7	5,36		
7-8	0,18		
8-9	13,66		
9-10	34,84		
10-1	19,51		

Mỹ Tho, ngày 14 tháng 6 năm 2017

Cán bộ đo đạc

Phan Văn Vương

Mỹ Tho, ngày 14 tháng 6 năm 2017

Người sử dụng đất

Tôi ký tên dưới đây xác nhận các thông tin về thửa đất nêu ở
Phiếu này là đúng với hiện trạng sử dụng đất.

CỘNG HÒA XÃ HỘI CHỦ NGHĨA VIỆT NAM
Độc lập - Tự do - Hạnh phúc



GIẤY CHỨNG NHẬN

QUYỀN SỬ DỤNG ĐẤT

QUYỀN SỞ HỮU NHÀ Ở VÀ TÀI SẢN KHÁC GAN LIÊN VỚI ĐẤT

I. Người sử dụng đất, chủ sở hữu nhà ở và tài sản khác gắn liền với đất

Ông Lê Văn Bảy


Năm sinh: 1946, CMND số: 310462417

Địa chỉ thường trú: Ấp Phước Thuận, xã Phước Thạnh, thành phố Mỹ Tho, tỉnh Tiền Giang.

BM 430186

Nội dung thay đổi và cơ sở pháp lý	Xác nhận của cơ quan có thẩm quyền

Người được cấp Giấy chứng nhận không được sửa chữa, tẩy xóa hoặc bổ sung bất kỳ nội dung nào trong Giấy chứng nhận; khi bị mất hoặc hư hỏng Giấy chứng nhận phải khai báo ngay với cơ quan cấp Giấy.



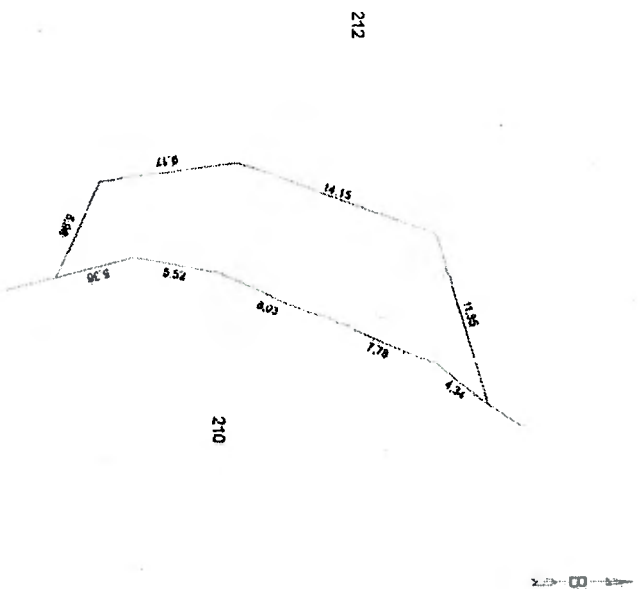
2 8 5 5 7 1 6 0 0 1 0 0 9

II. Thửa đất, nhà ở và tài sản khác gắn liền với đất

1. Thửa đất:

- a) Thửa đất số: 213, tờ bản đồ số: 39
- b) Địa chỉ: Ấp Phước Thuận, xã Phước Thành, thành phố Mỹ Tho, tỉnh Tiền Giang
- c) Diện tích: 190,0m² (bằng chữ: Một trăm chín mươi phẩy không mét vuông)
- d) Hình thức sử dụng: Sử dụng riêng
- e) Mục đích sử dụng: Đất làm nghĩa trang, nghĩa địa
- f) Thời hạn sử dụng: Lâu dài
- g) Nguồn gốc sử dụng: Công nhận QSDĐ như giao đất không thu tiền sử dụng đất
- 2. Nhà ở: -/-
- 3. Công trình xây dựng khác: -/-
- 4. Rừng sản xuất là rừng trồng: -/-
- 5. Cây lâu năm: -/-
- 6. Ghi chú: Không

III. Sơ đồ thửa đất, nhà ở và tài sản khác gắn liền với đất



Tiền Giang, ngày 14. tháng 01. năm 2016
SỞ TÀI NGUYÊN VÀ MÔI TRƯỜNG TỈNH TIỀN GIANG
GIÀM ĐỌC



Trần Xuân Khánh

IV. Những thay đổi sau khi cấp giấy chứng nhận	
Nội dung thay đổi và cơ sở pháp lý	Xác nhận của cơ quan có thẩm quyền

CỘNG HÒA XÃ HỘI CHỦ NGHĨA VIỆT NAM
Độc lập - Tự do - Hạnh phúc



GIẤY CHỨNG NHẬN

QUYỀN SỬ DỤNG ĐẤT

QUYỀN SỞ HỮU NHÀ Ở VÀ TÀI SẢN KHÁC GẮN LIỀN VỚI ĐẤT

I. Người sử dụng đất, chủ sở hữu nhà ở và tài sản khác gắn liền với đất
Ông: Lê Văn Bảy
Năm sinh: 1946, CMND số: 310462417
Địa chỉ thường trú: Ấp Phước Thuận, xã Phước Thạnh, thành phố Mỹ Tho,
tỉnh Tiền Giang

BM 430187

Nội dung thay đổi và cơ sở pháp lý	Xác nhận của cơ quan có thẩm quyền

Người được cấp Giấy chứng nhận không được sửa chữa, tẩy xóa hoặc bổ sung bất kỳ nội dung nào trong Giấy chứng nhận; khi bị mất hoặc hư hỏng Giấy chứng nhận phải khai báo ngay với cơ quan cấp Giấy.



2 8 5 6 7 1 6 0 0 1 0 0 8

II. Thừa đất, nhà ở và tài sản khác gắn liền với đất

1. Thừa đất:

- a) Thừa đất số: 212, từ bản đồ số: 39
- b) Địa chỉ: Ấp Phước Thuận, xã Phước Thạnh, thành phố Mỹ Tho, tỉnh Tiền Giang
- c) Diện tích: 1818,0m², (bằng chữ: Một nghìn tám trăm mười tám phẩy không mét vuông)
- d) Hình thức sử dụng: Sử dụng riêng
- đ) Mục đích sử dụng: Đất trồng cây hàng năm khác
- e) Thời hạn sử dụng: Đến ngày 20/05/2017
- g) Nguồn gốc sử dụng: Công nhận QSDĐ như giao đất không thu tiền sử dụng đất
- 2. Nhà ở: -/-
- 3. Công trình xây dựng khác: -/-
- 4. Rừng sản xuất là rừng trồng: -/-
- 5. Cây lâu năm: -/-
- 6. Ghi chú: Không.

III. Sơ đồ thửa đất, nhà ở và tài sản khác gắn liền với đất



Tiền Giang, ngày 14 tháng 9 năm 2016
SỞ TÀI NGUYÊN VÀ MÔI TRƯỜNG TỈNH TIỀN GIANG
GIÁM ĐỐC



IV. Những thay đổi sau khi cấp giấy chứng nhận

<p>Nội dung thay đổi và cơ sở pháp lý</p>	<p>Xác định giá trị quyền sử dụng đất</p>
<p>Được nhượng cho bà Nguyễn Thuận Li, dân tộc Kinh, 194.8.7 (M) ở xã Thuận Mỹ, huyện Mỹ Tho, tỉnh Tiền Giang. Diện tích thửa đất: 00.2161 (01 một trăm lẻ một phẩy sáu mốt) m². Số thửa: 212. Mã số thửa: 09103/2017, dân tộc Kinh, 16.05.1. Thửa 212.</p>	<p>Đã được UBND xã Thuận Mỹ, huyện Mỹ Tho, tỉnh Tiền Giang xác định giá trị quyền sử dụng đất là 1.201.700.000 đồng.</p> <p><i>Đường Đức Quý</i></p>