

**ỦY BAN NHÂN DÂN
THÀNH PHỐ MỸ THO**

**CỘNG HOÀ XÃ HỘI CHỦ NGHĨA VIỆT NAM
Độc lập - Tự do - Hạnh phúc**

Số: *345* /UBND-VP

Mỹ Tho, ngày *18* tháng *5* năm 2017

V/v giải quyết trường hợp của ông
Hồ Văn Duy

Kính gửi:

- Phòng Tài nguyên và Môi trường thành phố Mỹ Tho;
- Ủy ban nhân dân phường 5.

Ủy ban nhân dân thành phố Mỹ Tho nhận được Công văn số 1634/TNMT ngày 11/5/2017 của Phòng Tài nguyên và Môi trường thành phố Mỹ Tho về việc giải quyết trường hợp của ông Hồ Văn Duy. Ủy ban nhân dân thành phố có ý kiến như sau:

- Thống nhất theo đề xuất của Phòng Tài nguyên và Môi trường tại Công văn số 1634/TNMT ngày 11/5/2017 về việc cho ông Hồ Văn Duy xác lập hồ sơ cấp đổi giấy chứng nhận đối với phần đất diện tích 126.2m² xác định theo phiếu xác nhận kết quả đo đạc hiện trạng thửa đất do Chi nhánh Văn phòng đăng ký đất đai lập ngày 08/5/2017 (đã trừ phần diện tích bị ảnh hưởng công trình LIA 6 và trừ lộ giới tim đường Lý Thường Kiệt vô 11m theo quy định).

- Giao Ủy ban nhân dân phường 5 chủ trì, phối hợp với Phòng Tài nguyên và Môi trường mời, hướng dẫn ông Hồ Văn Duy lập thủ tục cấp đổi giấy chứng nhận theo đúng quy định. Báo cáo kết quả thực hiện về Ủy ban nhân dân thành phố để theo dõi./.

(Đính kèm: Công văn số 1634/TNMT ngày 11/5/2017 của Phòng Tài nguyên và Môi trường). *M*

Nơi nhận: *M*

- Như trên;
- PCVP (Đ/c Tâm);
- Lưu: VT, Minh Nhân.



Phan Văn Hoàng

UBND THÀNH PHỐ MỸ THO
PHÒNG TÀI NGUYÊN
VÀ MÔI TRƯỜNG

CỘNG HOÀ XÃ HỘI CHỦ NGHĨA VIỆT NAM
Độc lập - Tự do - Hạnh phúc

Số: 1634 /TNMT

Mỹ Tho, ngày 11 tháng 5 năm 2017

V/v giải quyết trường hợp của ông
Hồ Văn Duy

Kính gửi : Ủy ban nhân dân thành phố Mỹ Tho

Thực hiện chỉ đạo của Ủy ban nhân dân thành phố Mỹ Tho tại Công văn số 2374/UBND-VP ngày 18 tháng 4 năm 2017 của về việc giải quyết trường hợp của ông Hồ Văn Duy , ngụ phường 5, thành phố Mỹ Tho hộ bị ảnh hưởng công trình LIA 6. Phòng Tài nguyên và Môi trường báo cáo như sau:

Ngày 05/5/2017, Phòng Tài nguyên và Môi trường thành phố phối hợp Trung Tâm phát triển quỹ đất, Phòng Quản lý đô thị, Ban Quản lý dự án nâng cấp đô thị thành phố, Chi nhánh Văn phòng đăng ký đất đai và Ủy ban nhân dân phường 5 khảo sát, đo đạc hiện trạng thửa đất ông Hồ Văn Duy sau khi đã trừ phần diện tích ảnh hưởng công trình LIA 6 và trừ phần diện tích hành lang Lộ giới đường Lý Thường Kiệt (tim vào 11m). Các đơn vị thống nhất đề xuất cấp đổi Giấy chứng nhận cho ông Duy phần đất sau khi đã trừ lộ giới từ tim vô 11m. Đồng thời, Chi nhánh văn phòng đăng ký đất đai thành phố đo đạc lại hiện trạng theo phiếu xác nhận kết quả đo đạc hiện trạng thửa đất lập ngày 08/5/2017, xác định phần diện tích còn lại của ông Duy là 126,2m². Phần diện tích có tăng hơn so với Giấy chứng nhận quyền sở hữu nhà ở và quyền sử dụng đất ở do Ủy ban nhân dân tỉnh Tiền Giang cấp cho ông Hồ Văn Duy, bà Thái Ngọc Trang vào năm 2003 là 4m².

Qua kiểm tra hồ sơ, năm 1992 ông Duy được Ban Quản lý ruộng đất tỉnh Tiền Giang cấp Giấy xác định phần đất thổ cư (đất ở) số 273 ngày 21/12/1992, vị trí phần đất ông Duy tiếp giáp đường Lý Thường Kiệt. Nhưng chỉ xác định diện tích cấp Giấy chứng nhận theo hiện trạng nhà ở và năm 2003 Ủy ban nhân dân tỉnh Tiền Giang cấp Giấy chứng nhận theo hiện trạng nhà ở cách tim đường Lý Thường Kiệt vô 13,5m không đúng với tim lộ giới đường Lý Thường Kiệt theo quy định tại Quyết định số 1313/QĐUB ngày 02/8/1995 của Ủy ban nhân dân tỉnh Tiền Giang duyệt bảng chỉ giới đường đỏ thành phố Mỹ Tho (đoạn Trần Hưng Đạo - Ấp Bắc quy định lộ giới 22m, giữa tim đường hiện trạng). Đồng thời, qua kiểm tra Giấy chứng nhận của một số hộ dân trong khu vực cùng tuyến cũng đã được cấp đúng lộ giới từ tim vô 11m.

Đối chiếu với quy định pháp luật về đất đai, cụ thể tại khoản 1 Điều 37 của Nghị định số 43/2014/NĐ-CP ngày 15/5/2014 của Chính phủ quy định chi tiết thi hành một số điều của Luật Đất đai và khoản 20 Điều 2 của Nghị định số

01/2017/NĐ-CP ngày 06/01/2017 của Chính phủ sửa đổi, bổ sung một số nghị định quy định chi tiết thi hành Luật Đất đai thì trường hợp cấp đổi Giấy chứng nhận của ông Hồ Văn Duy thuộc thẩm quyền cấp Giấy chứng nhận của Sở Tài nguyên và Môi trường.

Phòng Tài nguyên và Môi trường báo cáo và đề xuất Ủy ban nhân dân thành phố Mỹ Tho thống nhất cho ông Hồ Văn Duy xác lập hồ sơ cấp đổi Giấy chứng nhận đối với thửa đất nêu trên với diện tích 126,2m² xác định theo phiếu xác nhận kết quả đo đạc hiện trạng thửa đất do Chi nhánh văn phòng đăng ký đất đai lập ngày 08/5/2017 (đã trừ phần diện tích bị ảnh hưởng công trình LIA 6 và trừ lộ giới tim đường Lý Thường Kiệt vô 11m theo quy định). Đồng thời chỉ đạo Ủy ban nhân dân phường 5 hướng dẫn ông Hồ Văn Duy lập thủ tục cấp đổi Giấy chứng nhận theo quy định./.

(*Gửi kèm: Phiếu xác nhận kết quả đo đạc hiện trạng thửa đất do Chi nhánh văn phòng đăng ký đất đai lập ngày 08/5/2017; tài liệu có liên quan*).

Nơi nhận :

- Như trên;
- Lưu: VT.

**KT.TRƯỞNG PHÒNG
PHÓ TRƯỞNG PHÒNG**



Phạm Thị Trúc Hương

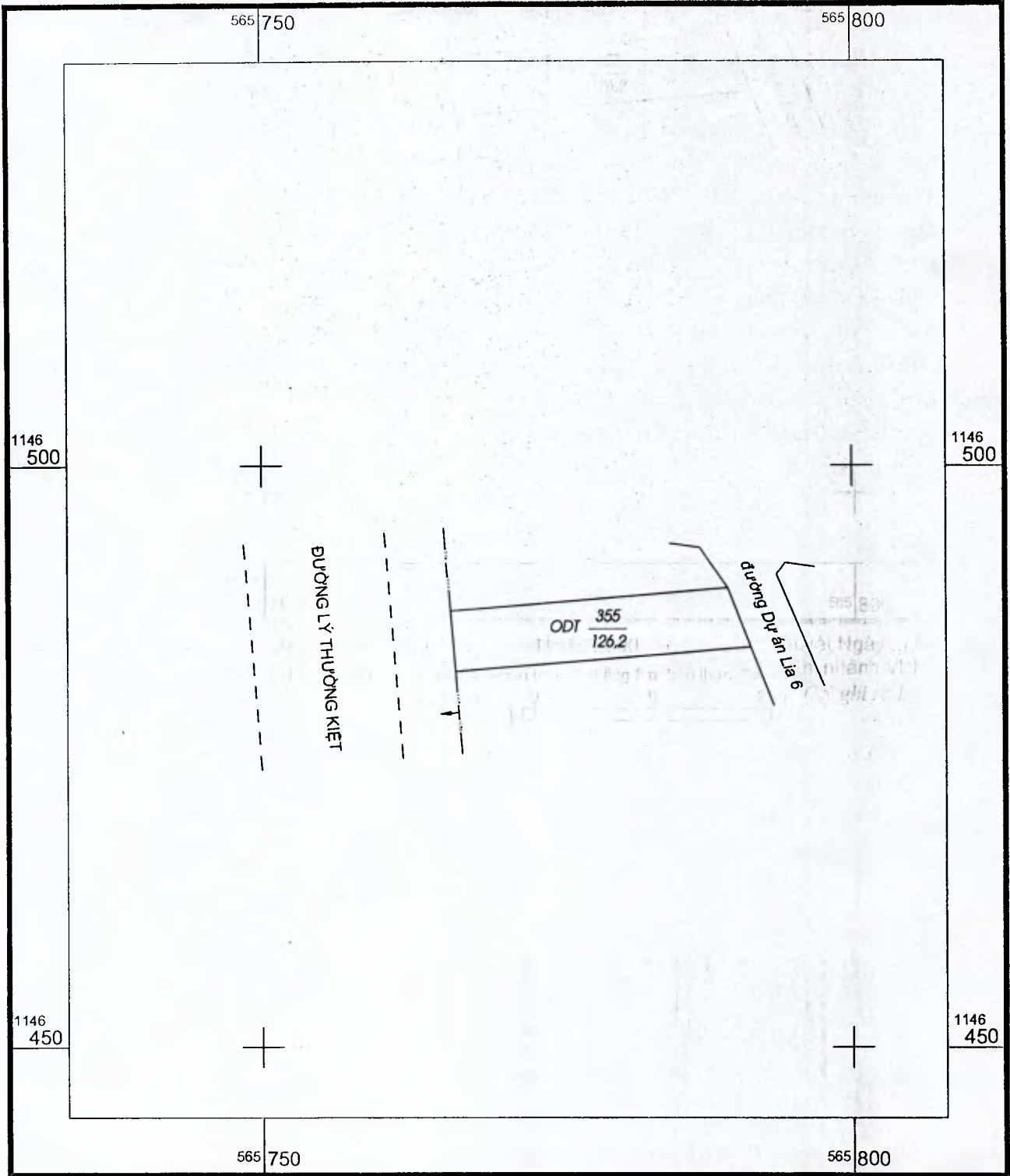
PHƯỜNG 5

MẢNH TRÍCH ĐO ĐỊA CHÍNH SỐ 136-2017

HỆ TỌA ĐỘ VN-2000, KHU PHỐ 2, TỜ SỐ 19 (149537-8-(07))

TỈNH TIỀN GIANG - TP MỸ THO

TĐ136-2017



Ngày ... tháng .. năm 2017 Ngày ... tháng ... năm 2017

TỈ LỆ 1:500

Duyệt Ngày ... tháng năm 2017

Người đo đạc
(Ký, ghi rõ họ và tên)

Người kiểm tra
(Ký, ghi rõ họ và tên)

1 cm mảnh bản trích đo bằng 5 m trên thực địa

Chi nhánh VPĐKĐĐ Tp Mỹ Tho
(Ký, ghi rõ họ và tên, đóng dấu)



Đoàn Minh Hiếu

Lâm Tân Hưng

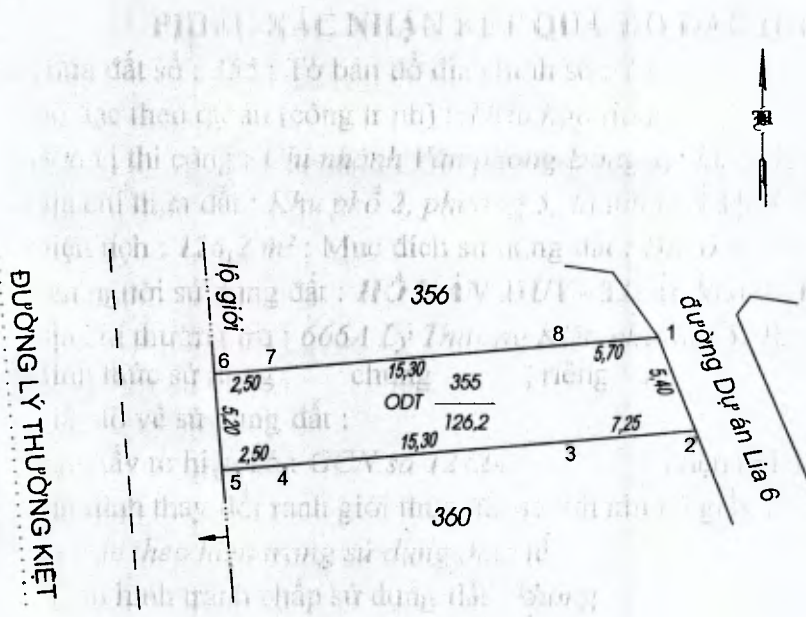
CỘNG HÒA XÃ HỘI CHỦ NGHĨA VIỆT NAM

Độc Lập - Tự Do - Hạnh Phúc

Mỹ Tho, ngày 8 tháng 5 năm 2017

PHIẾU XÁC NHẬN KẾT QUẢ ĐO ĐẠC HIỆN TRẠNG THỬA ĐẤT

1. Thửa đất số : 355 ; Tờ bản đồ địa chính số : 19
2. Đo đạc theo dự án (công trình) : Theo hợp đồng
3. Đơn vị thi công : Chi nhánh Văn phòng Đăng ký đất đai thành phố Mỹ Tho.
4. Địa chỉ thửa đất : Khu phố 2, phường 5, thành phố Mỹ Tho, tỉnh Tiền Giang
5. Diện tích : 126,2 m² ; Mục đích sử dụng đất : Đất ở tại đô thị
6. Tên người sử dụng đất : **HỒ VĂN DUY - THÁI NGỌC TRANG**
7. Địa chỉ thường trú : 666A Lý Thường Kiệt, phường 5, Tp Mỹ Tho, tỉnh Tiền Giang
8. Hình thức sử dụng : chung , riêng x
9. Giấy tờ về sử dụng đất :
 - Loại giấy tờ hiện có : GCN số 12724 - Diện tích trên giấy tờ : 122,2m²
 - Tình hình thay đổi ranh giới thửa đất so với khi có giấy tờ : ranh giới đất ổn định, diện tích tăng 4,0m² do đo đạc theo hiện trạng sử dụng thực tế.
10. Tình hình tranh chấp sử dụng đất : không
11. Sơ đồ thửa đất :
12. Chiều dài cạnh thửa



TT	Chiều dài(m)	TT	Chiều dài(m)
1-2	5,40		
2-3	7,25		
3-4	15,30		
4-5	2,50		
5-6	5,20		
6-7	2,50		
7-8	15,30		
8-1	5,70		

Ghi chú: Lộ giới tim đường Lý Thường Kiệt ra mỗi bên 11,0m.

Mỹ Tho, ngày 8 tháng 5 năm 2017

Cán bộ đo đạc

Đoàn Minh Hiếu

Mỹ Tho, ngày..... tháng.... năm 2017

Người sử dụng đất

Tôi ký tên dưới đây xác nhận các thông tin về thửa đất nêu ở Phiếu này là đúng với hiện trạng sử dụng đất.

Hồ Văn Duy - Thái Ngọc Trang

- Từ điểm 8 đến điểm 1: Ranh nối thẳng

- Từ điểm đến điểm

- Từ điểm đến điểm

- Từ điểm đến điểm

- Từ điểm đến điểm

- Từ điểm đến điểm

Người sử dụng đất hoặc chủ quản lý đất liền kề ký xác nhận ranh giới, mốc giới sử dụng đất

STT	Tên người sử dụng đất, chủ quản lý đất liền kề ⁽¹⁾	Đồng ý (Ký tên)	Không đồng ý	
			Lý do không đồng ý	Ký tên
1				
2				
3				
4				
5				
6				
.....				

TÌNH HÌNH BIẾN ĐỘNG RANH GIỚI THỪA ĐẤT TỪ KHI CẤP GCN (NẾU CÓ)

.....
.....
.....

Người sử dụng đất
(ký, ghi rõ họ tên)

Người dẫn đạc⁽²⁾
(ký, ghi rõ họ tên và chức danh)

Cán bộ đo đạc
(ký, ghi rõ họ tên)

Hồ Văn Duy - Thái Ngọc Trang

Nguyễn Hữu Tuyên


Đoàn Minh Hiệu

(1) Ghi họ tên cá nhân hoặc họ tên người đại diện hộ gia đình, hoặc tên tổ chức, tên cộng đồng dân cư và họ tên người đại diện trong trường hợp đồng sử dụng đất; Chủ quản lý đất chỉ ký trong trường hợp đất do tổ chức phát triển quỹ đất quản lý.

(2) Người dẫn đạc là cán bộ địa chính cấp xã hoặc cán bộ thôn, xóm, tổ dân phố trực tiếp tham gia việc xác định ranh giới, mốc giới thửa đất.

**ỦY BAN NHÂN DÂN
THÀNH PHỐ MỸ THO**

**CỘNG HOÀ XÃ HỘI CHỦ NGHĨA VIỆT NAM
Độc lập - Tự do - Hạnh phúc**

Số: 2334 /UBND-VP

Mỹ Tho, ngày 18 tháng 4 năm 2017

V/v giải quyết trường hợp của ông
Hò Văn Duy

Kính gửi:

- Phòng Tài nguyên và Môi trường thành phố Mỹ Tho;
- Trung tâm Phát triển quỹ đất thành phố Mỹ Tho.

Ủy ban nhân dân thành phố Mỹ Tho nhận được Công văn số 56/HĐBT-PC ngày 23/3/2017 của Hội đồng bồi thường, hỗ trợ và tái định cư công trình LIA 6 về việc điều chỉnh vị trí đất thổ cư của hộ ông Hò Văn Duy, ngụ phường 5, hộ bị ảnh hưởng bởi công trình LIA 6. Ủy ban nhân dân thành phố có ý kiến như sau:

Giao Phòng Tài nguyên và Môi trường chủ trì, phối hợp với Trung tâm Phát triển quỹ đất thành phố và các ngành chức năng có liên quan kiểm tra, tham mưu đề xuất Ủy ban nhân dân thành phố giải quyết kiến nghị của Hội đồng bồi thường, hỗ trợ và tái định cư công trình LIA 6 về việc điều chỉnh giấy chứng nhận quyền sở hữu nhà ở và quyền sử dụng đất ở của ông Hò Văn Duy bằng cách tịnh tiến vị trí đất thổ cư của ông Duy về phía trước cho đúng với lộ giới hiện nay của đường Lý Thường Kiệt (từ tim đường vào 11 mét) và vẫn đảm bảo diện tích đất thổ cư là 122,2m² như Giấy chứng nhận quyền sở hữu nhà ở và quyền sử dụng đất ở số 12724 ngày 27/02/2003 của Ủy ban nhân dân tỉnh cấp cho ông Hò Văn Duy.

Thời gian thực hiện 20 ngày, kể từ ngày nhận được công văn này./.

(Đính kèm: Công văn số 56/HĐBT-PC ngày 23/3/2017 của Hội đồng bồi thường, hỗ trợ và tái định cư công trình LIA 6)./.

Nơi nhận:

- Như trên;
- CVP, PCVP (Đ/c Tâm);
- Lưu: VT, Minh Nhân, Nhi.



Ký bởi: Ủy ban
Nhân dân
thành phố Mỹ
Tho
Email:
Mytho@tiengia
ng.gov.vn
Thời gian ký:
19.04.2017
16:32:15

UBND THÀNH PHỐ MỸ THO
HỘI ĐỒNG BỒI THƯỜNG, HT&TĐC
CÔNG TRÌNH LIA 6

Số: 56 /HĐBT-PC

CỘNG HÒA XÃ HỘI CHỦ NGHĨA VIỆT NAM
Độc lập - Tự do - Hạnh phúc

Mỹ Tho, ngày 23 tháng 3 năm 2017

V/v điều chỉnh vị trí đất thổ cư của hộ ông
Hồ Văn Duy, ngụ Phường 5, hộ bị
ảnh hưởng bởi công trình LIA 6

UBND TP. MỸ THO	
ĐẾN	Số:1649..... Ngày: 24/3.....
Chuyển:	Thực hiện Quyết định số 4259/QĐ-UBND ngày 10/6/2014 của Ủy ban nhân dân thành phố Mỹ Tho phê duyệt phương án và kinh phí bồi thường, hỗ trợ và đóng góp đất để xây dựng công trình LIA 6, Phường 5, thành phố Mỹ Tho thuộc Dự án Nâng cấp đô thị vùng đồng bằng sông Cửu Long – Tiểu dự án thành phố Mỹ Tho. Đến nay, công trình đã hoàn thành công tác bồi thường giải tỏa; tuy nhiên còn hộ ông Hồ Văn Duy, ngụ tại 666A đường Lý Thường Kiệt, khu phố 2, Phường 5, thành phố Mỹ Tho có đơn khiếu nại gửi đến Ủy ban nhân dân thành phố Mỹ Tho; Hội đồng bồi thường, hỗ trợ và tái định cư công trình LIA 6 không đồng ý đóng góp đất để thực hiện công trình. Cụ thể:
Lưu hồ sơ số:	ban nhân dân thành phố Mỹ Tho

Kính gửi: Ủy ban nhân dân thành phố Mỹ Tho

Thực hiện Quyết định số 4259/QĐ-UBND ngày 10/6/2014 của Ủy ban nhân dân thành phố Mỹ Tho phê duyệt phương án và kinh phí bồi thường, hỗ trợ và đóng góp đất để xây dựng công trình LIA 6, Phường 5, thành phố Mỹ Tho thuộc Dự án Nâng cấp đô thị vùng đồng bằng sông Cửu Long – Tiểu dự án thành phố Mỹ Tho. Đến nay, công trình đã hoàn thành công tác bồi thường giải tỏa; tuy nhiên còn hộ ông Hồ Văn Duy, ngụ tại 666A đường Lý Thường Kiệt, khu phố 2, Phường 5, thành phố Mỹ Tho có đơn khiếu nại gửi đến Ủy ban nhân dân thành phố Mỹ Tho; Hội đồng bồi thường, hỗ trợ và tái định cư công trình LIA 6 không đồng ý đóng góp đất để thực hiện công trình. Cụ thể:

1/ Nội dung Đơn khiếu nại của ông Hồ Văn Duy:

- Ông không đồng ý hiến phần đất thổ cư cho công trình do nhà Ông ở vị trí đầu hẻm, có mặt tiền đường Lý Thường Kiệt và không hưởng lợi từ công trình;
- Yêu cầu bồi thường bằng tiền theo giá đất thổ cư thuộc mặt tiền đường Lý Thường Kiệt theo giá thị trường (đơn giá đất do UBND tỉnh ban hành nhân với hệ số K=1,8).
- Nếu không bồi thường bằng tiền thì đề nghị công trình hoàn trả 9,23m² đất thổ cư cho Ông sau khi hoàn thành việc làm công nước.

2/ Quá trình giải quyết:

- Theo phương án bồi thường, hỗ trợ và đóng góp đất để xây dựng công trình LIA 6 được phê duyệt, nếu diện tích đất bị ảnh hưởng bởi công trình của tổ chức, doanh nghiệp và từng hộ gia đình nhỏ hơn 10% trên tổng diện tích đất đang sử dụng, thì các đối tượng trên tự nguyện hiến đất và không phải đóng 3% tiền chi phí đầu tư. Trường hợp của ông Duy vẫn phải hiến đất theo phương án trên tinh thần tự nguyện nhưng ông Duy không đồng ý hiến phần đất thổ cư cho công trình.

- Khiếu nại của ông Duy đã được Ban giải quyết khiếu nại công trình LIA 6 trả lời, tuy nhiên ông Duy vẫn không đồng ý hiến đất.

- Phần diện tích đất thổ cư của ông Duy bị ảnh hưởng công trình là 8,97m² (theo Biên bản xác định lại hiện trạng sử dụng đất ngày 26/4/2015).

- Theo Giấy xác định phần đất thổ cư cấp cho ông Duy năm 1992 có chiều rộng từ bó via đường Lý Thường Kiệt đến vị trí đất là 6,0 mét; đối chiếu với Giấy chứng nhận quyền sở hữu nhà ở và quyền sử dụng đất ở số 12724 ngày 27/02/2003 do Ủy ban nhân dân tỉnh Tiền Giang cấp cho ông Duy, tính từ tìm đường Lý Thường Kiệt đến vị trí đất là 13,5 mét cũng phù hợp về vị trí đất thổ cư giữa hai giấy chứng nhận đã được cấp. Do lộ giới hiện nay đường Lý Thường Kiệt tính từ tìm vào là 11,0 mét, nên phần đất còn dư phía trước nhà Ông là 2,5 mét, với diện tích là $5,2 \times 2,5 = 13\text{m}^2$.

- Ngày 04/9/2015 Ủy ban nhân dân thành phố Mỹ Tho có Công văn số 5528/UBND-TNMT về việc hoán đổi phần đất thổ cư bị thu hồi vào công trình LIA 6 của hộ ông Hồ Văn Duy, ngụ Phường 5 gửi Sở Tài nguyên và Môi trường.

- Ngày 04/3/2016 Sở Tài nguyên và Môi trường có Công văn số 730/STNMT-QLDD về việc hoán đổi phần đất thổ cư bị thu hồi công trình LIA 6 của ông Hồ Văn Duy, ngụ Phường 5, thành phố Mỹ Tho. Theo đó, Sở Tài nguyên và Môi trường cho rằng việc hoán đổi không phù hợp với quy định tại Khoản 2 Điều 74 Luật Đất đai năm 2013 và trái với Quyết định số 7245/QĐ-UBND ngày 29/11/2013 của Ủy ban nhân dân thành phố Mỹ Tho về việc sửa đổi, bổ sung một số điều của Quy chế huy động sự tham gia đóng góp của cộng đồng thuộc dự án Nâng cấp đô thị vùng đồng bằng sông Cửu Long – Tiểu dự án thành phố Mỹ Tho ban hành kèm theo Quyết định số 3110/QĐ-UBND ngày 17/06/2013 của Ủy ban nhân dân thành phố Mỹ Tho.

- Ngày 13/10/2016 Trung tâm phát triển quỹ đất thành phố Mỹ Tho chủ trì họp với đại diện các ngành của thành phố về trường hợp khiếu nại của ông Duy. Các thành viên cuộc họp đã thống nhất nhận định và đề xuất với đồng bồi thường, hỗ trợ và tái định cư công trình LIA 6: đất của ông Duy từ trước đến nay có vị trí là mặt tiền đường Lý Thường Kiệt, năm 1992 đường Lý Thường Kiệt chưa có lộ giới, trong giấy đất do Ban quản lý ruộng đất tỉnh không thể hiện phần đất công phía trước. Mặt khác, Giấy chứng nhận quyền sở hữu nhà ở và quyền sử dụng đất ở do Ủy ban nhân dân tỉnh Tiền Giang cấp cho ông Duy năm 2003 có lộ giới từ tìm đường Lý Thường Kiệt đến vị trí đất là 13,5 mét, do đó không phù hợp với lộ giới và thực tế sử dụng hiện nay (từ tìm đường vào 11,0 mét) nên thống nhất điều chỉnh bằng cách tịnh tiến vị trí đất thổ cư (giữ nguyên diện tích 122,20 m²) về phía trước cho đúng với lộ giới hiện nay của đường Lý Thường Kiệt, sau khi điều chỉnh thì phần diện tích đất còn lại phía sau ngoài Giấy chứng nhận quyền sở hữu nhà ở và quyền sử dụng đất ở; nhà nước sẽ thu hồi, không bồi thường để thực hiện công trình LIA 6.

- Ngày 28/12/2016, Hội đồng bồi thường, hỗ trợ và tái định cư công trình LIA 6 họp giải quyết tồn đọng công trình LIA 6, Phường 5. Theo Biên bản họp hội đồng

số 291/BB-HĐBT ngày 28/12/2016, liên quan đến khiếu nại của ông Hồ Văn Duy; Chủ tịch Hội đồng bồi thường kết luận: thống nhất tính tiền phần đất thổ cư của ông Duy về phía trước tới ranh lộ giới (từ tim đường vào 11,0 mét), phần diện tích đất còn lại giao các ngành chức năng căn cứ vào quy định pháp luật để thực hiện.

3/ Kiến nghị:

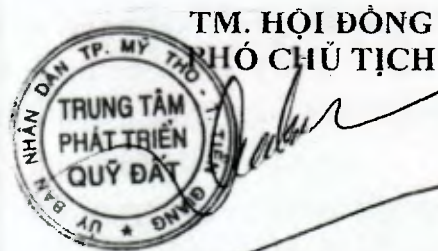
Hội đồng bồi thường, hỗ trợ và tái định cư công trình LIA 6 kiến nghị đến Ủy ban nhân dân thành phố Mỹ Tho như sau:

Chỉ đạo cơ quan chức năng điều chỉnh Giấy chứng nhận quyền sở hữu nhà ở và quyền sử dụng đất ở của ông Duy bằng cách tịnh tiến vị trí đất thổ cư của ông Duy về phía trước cho đúng với lộ giới hiện nay của đường Lý Thường Kiệt (từ tim đường vào 11,0 mét) và vẫn đảm bảo diện tích đất thổ cư là 122,20 m² như Giấy chứng nhận quyền sở hữu nhà ở và quyền sử dụng đất ở số 12724 ngày 27/02/2003 do Ủy ban nhân dân tỉnh Tiền Giang cấp cho ông Duy; sau khi điều chỉnh thì phần diện tích đất còn lại phía sau là ngoài Giấy chứng nhận quyền sở hữu nhà ở và quyền sử dụng đất ở; nhà nước sẽ thu hồi, không bồi thường để thực hiện công trình LIA 6.

Kính trình Ủy ban nhân dân thành phố xem xét, chỉ đạo./.

Nơi nhận:

- Như trên;
- BGĐ TTPTQĐ;
- Lưu: VT, (Chương, Nghĩa).



PHÓ GIÁM ĐỐC TPTQĐ THÀNH PHỐ
Nguyễn Thu Tâm

**ỦY BAN NHÂN DÂN
THÀNH PHỐ MỸ THO**

Số: 2116 /UBND-VP

**CỘNG HÒA XÃ HỘI CHỦ NGHĨA VIỆT NAM
Độc lập - Tự do - Hạnh phúc**

Mỹ Tho, ngày 18 tháng 4 năm 2017

DANH SÁCH

Tham gia Ban Chỉ đạo thi cấp tỉnh Kỳ thi THPT quốc gia và xét công nhận tốt nghiệp THPT năm 2017

Số TT	Họ và tên	Chức vụ	Điện thoại liên lạc	Địa chỉ email	Ghi chú
1	Bà Lê Thị Bé Phượng	Phó Chủ tịch UBND thành phố Mỹ Tho	0982.630199		

Nơi nhận:

- Sở GDĐT TG;

- Lưu: VT ✓



**CHỦ TỊCH
ĐƯƠNG VĂN PHÒNG**

Đương Văn Vũ

Ký bởi: Ủy ban
Nhân dân
thành phố Mỹ
Tho
Email:
Mytho@tiengia
ng.gov.vn
Thời gian ký:
19.04.2017
16:32:29
+07:00